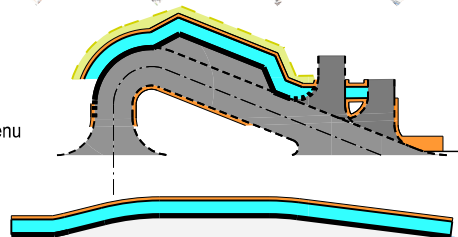


LEGENDA KONSULTACJE 24.09.2018



- pas istniejący DK94
- pas istniejący drogi boczne
- pas projektowany DK94 - zajętość terenu
- pas projektowany dla innych dróg - zajętość terenu drogi boczne
- granica działki ewidencyjnej
- numer działki ewidencyjnej
- krawężń pobocza
- krawężń opaski
- krawężń jezdni
- oś drogi
- krawężńnik wysoki
- obrzeże
- krawężń pobocza
- krawężńnik obniżony

- nawierzchnia bitumiczna drogi
- nawierzchnia chodników
- nawierzchnia zatok autobusowych
- pobocze gruntowe
- wyspa brukowana
- pas środkowy
- nawierzchnia nawrotek



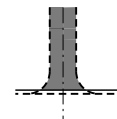
nawrotka



nawierzchnia zatok autobusowych
wraz z peronem



przejście dla pieszych



zjazd



rów drogowy




krawężń skarpy



ekran akustyczny



obiekt budowlany do rozbiórki



nawierzchnia zjazdów



powierzchnia skarp